## Ristumiskoha katendite kokkuviimise tüüpjoonis

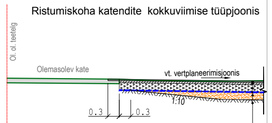


| | |
|---|---|
| TIHE ASFALTBETOON AC 16 surf | H=4cm |
| POORNE ASFALTBETOON AC 20 base | H=5cm |
| KILLUSTIKALUS KIILUMISMEETODIL fr 32/63 | H=20cm |
| GEOTEKSTIIL NGS4 | |
| DREENKIHT (Kf>1,0m/ööp) | Hmin=20cm |
| OLEMASOLEV ALUSPINNAS (liiv) | |

## Tüüpristprofiil
1-1 lõige

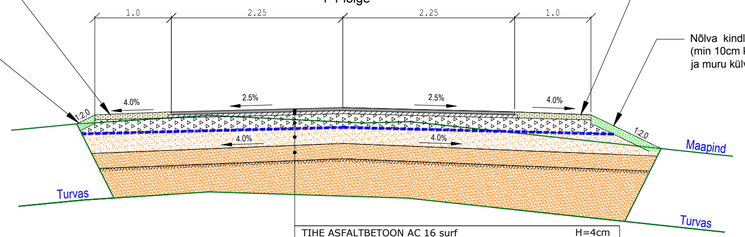


| | |
|---|---|
| TIHE ASFALTBETOON AC 16 surf | H=4cm |
| POORNE ASFALTBETOON AC 20 base | H=5cm |
| KILLUSTIKALUS KIILUMISMEETODIL fr 32/63 | H=20cm |
| GEOTEKSTIIL NGS4 | |
| DREENKIHT (Kf>1,0m/ööp) | Hmin=20cm |
| TÄITEPINNAS (Kf>0,5m/ööp) | Hmin=20cm |
| OLEMASOLEV ALUSPINNAS (liivsavi) | |

## Tüüpristprofiil
Kruuskate

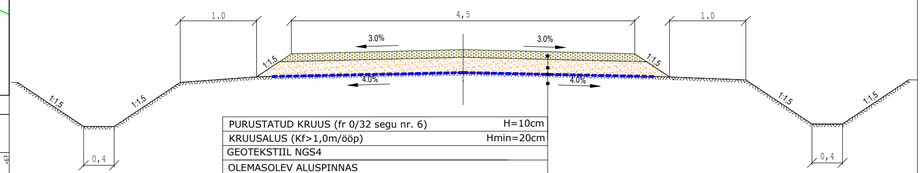


| | |
|---|---|
| PURUSTATUD KRUUS (fr 0/32 segu nr. 6) | H=10cm |
| KRUUSALUS (Kf>1,0m/ööp) | Hmin=20cm |
| GEOTEKSTIIL NGS4 | |
| OLEMASOLEV ALUSPINNAS | |

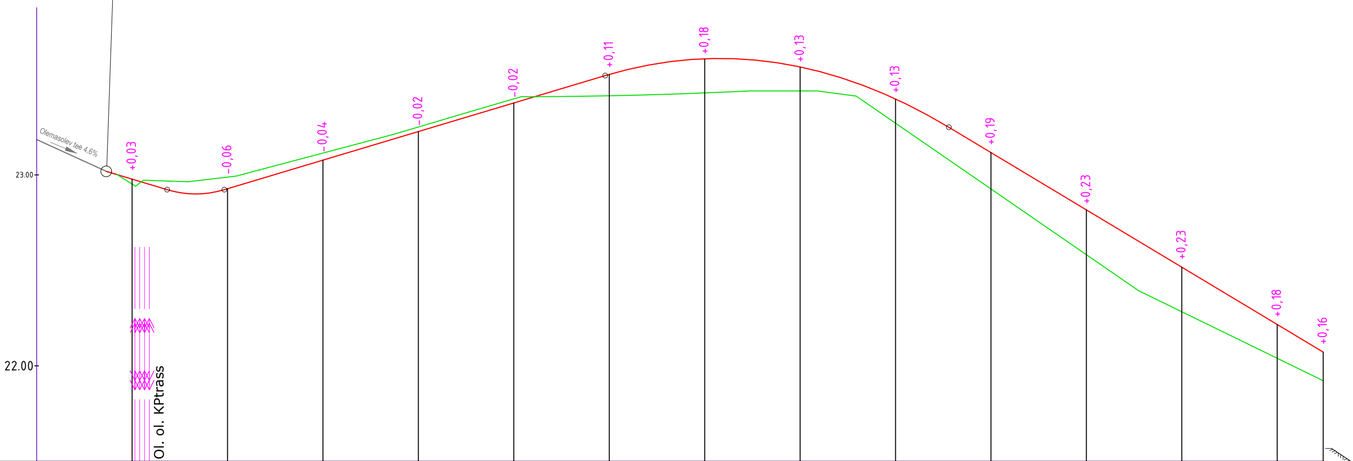


M 1:200 Hor.
M 1:20 Vert.

| | | | | | | | | | | | | | | | |
|---|---|---|---|---|---|---|---|---|---|---|---|---|---|---|---|
| Niiskuspaikkonna tüüp | | II | | | | | | | | | | | | | |
| Projekt. andmed: Ristprofiili tüüp | vasakul | AC 16 surf (4 cm) + AC 20 base (5 cm) + Killustik fr 32/63 (20 cm) + Geotekstiil NGS4 + Dreenkiht (min 20 cm) | | | | | | | Purustatud kruus (10 cm) + Kruusalus (min 20 cm) + Geotekstiil NGS4 + Täitepinnas (vajadusel) | | | | | | |
| | paremal | | | | | | | | | | | | | | |
| Projekt. andmed: Kalle, %, vertikaalköver, m | | -0% | 3,00% / 3 | -0% | R-50 Pk 0+08 | -0% | 3,00% / 20 | -0% | Pk 0+36 R-200 | -0% | 6,00% / 20 | -0% | | | |
| Projekt. andmed: Tee telje kõrgusmärk, m | | 22,98 | 22,93 | 23,08 | 23,23 | 23,38 | 23,53 | 23,61 | 23,57 | 23,40 | 23,12 | 22,82 | 22,52 | 22,22 | 22,07 |
| Olemasolevad andmed: Maapinna kõrgusmärk, m | | 22,95 | 22,99 | 23,11 | 23,25 | 23,40 | 23,41 | 23,43 | 23,44 | 23,27 | 22,93 | 22,58 | 22,28 | 22,04 | 21,92 |
| Olemasolevad andmed: Vahekaugus, m | | 5 | 5 | 5 | 5 | 5 | 5 | 5 | 5 | 5 | 5 | 5 | 5 | 5 | 2 |

0+00 0+10 0+20 0+30 0+40 0+50 0+60 0+67

Piket
Sirged ja köverad plaanil
Kilomeetrid

21,11 | N - 111°32'59" R - 15,00 K - 17,92 | 28,37

| | | | | | | |
|---|---|---|---|---|---|---|
| Teelahendused OÜ | TELLIJA: Laanekraav OÜ | | | | | |
| | OBJEKT: Pärnu maakond, Lääneranna vald, Korju küla, 19134 Varbla-Väänja tee | | | | | |
| MTR ELK000135, EEP004085, EPE001377 | LÕIK: Mahasõidukoht Korju teele, km 7,808 | | | | | |
| PROJ: J. Jermolovits | ALLKIRI | KUUPÄEV: 09.08.2023 | JOONISE NIMETUS: Mahasõidu piki- ja tüüpristlõiked | | | |
| KONTR: A. Afanasjev | ALLKIRI | KUUPÄEV: 09.08.2023 | PROJ NR: PP-23-01-07 | JOONISE NR: 2.4 | PROJ ETAPP: Põhiprojekt | MÕÕT: 1:200, 1:20 1:50 | REV: 0 |